

7 VASETVATNET RUNDT



11 km

11 km

11 km



lett

easy

leicht



ca. 170 høydemeter

approx. 170 meters


ca. 170 Höhenmeter



godt egnet for barn

suitable for children


gut für Kinder geeignet

 Runden rundt Vasetvatnet går gjennom idyllisk seterlandskap og lite kupert. Tar du utgangspunkt i Sekskanten kafé/restaurant kan du krysse den lille broen over elven og fortsetter slik at du hele tiden har vannet på din venstre side. Pass på at du holder til venstre ved Pålset istedenfor å sykle oppover mot Brakastølen.

Ved Øyestølen kan man ta snarveien på kjerreveien over myra direkte til Murkelie, men det er til dels krevende.

Et annet alternativ er sykle turen i motsatt retning. Uansett er dette en flott tur for de som har med seg små barn med egne sykler. La barna få bestemme tempoet og husk å ta med noe godt i sekken.


Tips: På Vasetstølen serveres det hjemmelagede tradisjonelle valdresretter.

 From Vaset, the circuit around Lake Vasetvatnet is a short but nice tour, suitable for the entire family. The route is signed "Vasetvatnet rundt" in both directions. If you cycle it against the clock, however, be sure to turn left towards Trollhovd when you're at Pålset at the northern end of the lake instead of continuing uphill towards Brakastølen. There are several nice places along the way for swimming and fishing.

At Øyestølen, you can cut short on a partly challenging track to Murkelie.

Starting at Gomobu, the trip will be 6 km longer and end in a 3 km fairly steep climb on the return.

Tip: We recommend to drop by at Vasetstølen for a home made traditional Valdres meal.

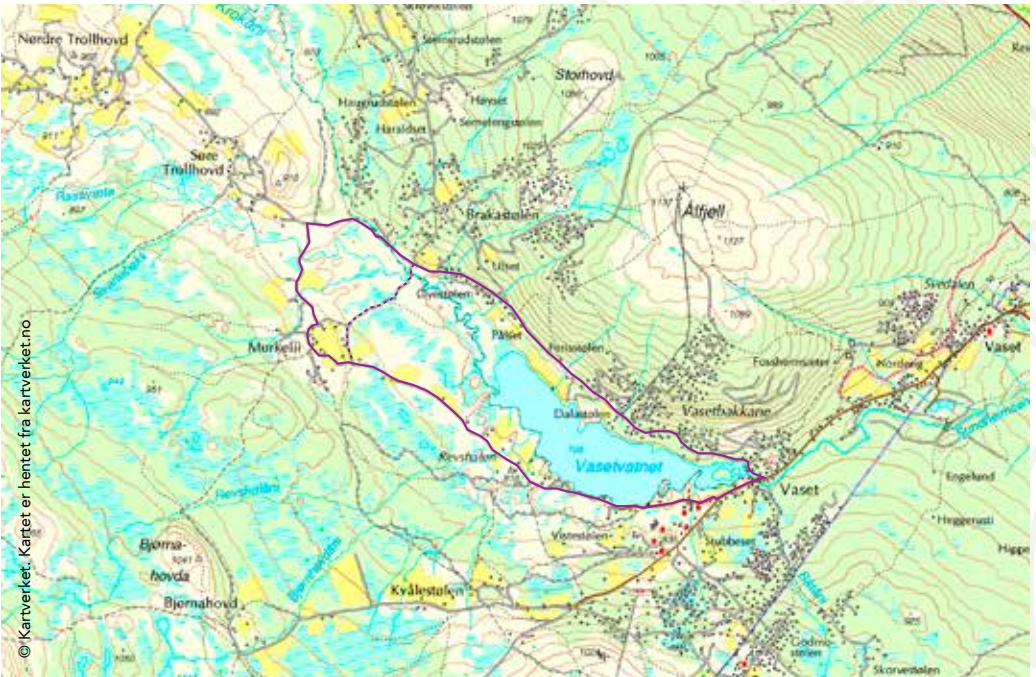
 Die Runde um den See Vasetvatnet führt durch leicht hügeliges Gelände und idyllische Almlandschaft. Mit Ausgangspunkt am Sekskanten Café in Vaset kann die Runde in beide Richtungen geradelt werden. Wenn sie gegen den Uhrzeigersinn radeln, passen sie auf, dass sie in Pålset am Norende des Sees links in Richtung Trollhovd abbiegen anstatt geradeaus bergan nach Brakastølen zu treten.

In Øyestølen können sie quer feldein auf einem Track direkt nach Murkelie abkürzen, der streckenweise anspruchvoll ist.

Dies ist eine kurze, schöne Rundtour, die sich sehr gut für Familien mit Kindern eignet. Lassen sie die Kleinen das Tempo bestimmen und denken sie an daran, etwas zu trinken und zu essen für unterwegs mitzunehmen.

Wenn sie diese Tour ab Gomobu radeln, ist sie 6 km länger und schließt mit einem 3 km langen, steilen Anstieg ab.

Tips: Vasetstølen serverer Ihnen hausgemachte Traditionskost.



© Kartverket. Kartet er hentet fra kartverket.no

Fotos: Merete Hovi