

## 7 UTSIKTEN 1485 moh / SKJENEGGE 1607 moh



ca. 3 km en vei

approx. 3 km one way

ca. 3 km pro Strecke



ca. 1–1,5 timer opp

approx. 1–1.5 hours up

ca. 1–1,5 Stunden hoch



ca. 425 høydemeter

approx. 425 meters

ca. 425 m



fra 4–5 år

from 4–5 years

ab 4–5 Jahren

GPS-coordinates starting point Eidsbugarden 32v 462439 6804716, Tynholmen 32v 460330 6802516


GPS-coordinates summit Utsikten 32v 462816 6802290, summit Skjenegge 32v 464423 6800779



 Følg E16 til Tynkrysset og ta av på fv 53 mot Øvre Årdal. Etter 4 km, kjør fv 252 til Eidsbugarden. Parkering mot avgift nedenfor Fondsbu turisthytte (DNT).


Turen til Utsikten følger DNT stien mot Yksendalsbu et stykke før den deler seg i to. Her følger du stien til høyre. Fra Utsikten, som bærer navnet sitt med rette, kan man fortsette videre oppover mot høyeste punkt på fjellryggen, Skjenegge. Panoramautsikten mot Jotunheimen er enestående.


Alternativt kan turen også starte på merket rute fra Tynholmen.

 Follow the E16 to Tynkrysset and exit onto road 53 towards Øvre Årdal. After 4 km, turn right on road 252 to Eidsbugarden. Parking area near the Fondsbu DNT cabin (fee).

At first, the route follows the DNT trail to Yksendalsbu (marked with red T's). However, at the first crossing, the route to Utsikten continues to the right. Once you reach the top, Utsikten really lives up to its name, since "Utsikten" means "the view." From there, you can continue further uphill towards the highest point on the ridge, Skjenegge. The panoramic view to Jotunheimen is sensational.

Alternatively, there's a marked route from Tynholmen to Utsikten.



 Fahren Sie auf der E16 nach Tyinkrysset und biegen Sie auf die Straße 53 in Richtung Øvre Årdal ab. Nach vier Kilometern biegen Sie rechts auf die Straße 252 in Richtung Eidsbugarden und folgen ihr bis zum Ende. Parken Sie auf dem ausgewiesenen, gebührenpflichtigen Parkplatz unterhalb der DNT-Hütte Fondsbu.

Zu Beginn verläuft unser Wanderweg zusammen mit der DNT-Route (markiert mit roten T's) in Richtung Yksendalsbu, bevor er nach ca. 1,5 Kilometern rechts abbiegt. Vom Aussichtspunkt, der seinen Namen „Utsikten“, zu Deutsch „Aussicht“, zu Recht trägt, können Sie weiter bergan zum höchsten Punkt des Bergrückens Skjenegge wandern. Die Aussicht zu Jotunheimens Gipfelpanorama ist sensationell.

Auch von der Berghütte Tyinholmen gibt es einen markierten Pfad zum Utsikten.

