

4 SKAGET 1685 moh



ca. 3,5 km en vei

approx. 3.5 km one way

ca. 3,5 km pro Strecke



ca. 1,5–2 timer opp

approx. 1.5–2 hours up

ca. 1,5–2 Stunden hoch



ca. 540 høydemeter

approx. 540 meters

ca. 540 m




fra ca. 5 år

from approx. 5 years

ab ca. 5 Jahren


GPS-coordinates starting point 32v 512472 6793545

GPS-coordinates summit 32v 510711 6795232

 Skaget er det høyeste fjellet i Langsua Nasjonalpark. Ruta følger en godt tråkket sti, før det går over i steinur det siste stykket. Spredt vardet til toppen. Flott utsikt i alle himmelretninger. Turen anbefales kun i klarvær.

Følg Fv. 51 til Heggnes og ta av mot Yddin (bomvei). Kjør forbi Yddin Fjellstue og videre innover. Ca. 700 m før Storeskag er det anlagt en ny stor parkeringsplass med informasjon om Langsua Nasjonalpark, rasteplass og toalett.

Stien starter til venstre mot toppen rett etter parkeringen. Det er ikke skiltet videre oppover etter stistart, og man krysser flere andre stier underveis. Hold deg til hovedstien til den deler seg innunder Nasen. Hovedruta tar til høyre opp østskulderen og svinger så vestover mot toppen. Alternativt kan du følge stien videre rett frem og svinge bratt oppover en renne omtrent midtveis under topplatået, eller gå innunder toppen helt bort til vestskulderen og opp langs vardet rute (stedvis klyving) fra vest. Alle rutene kan kombineres til en rundtur, men nedover er det hovedruta som er enklest å følge. Turen anbefales kun i klarvær.

 Follow road 51 to Heggnes and exit towards Yddin (toll road). The standard of the road can vary early in the season due to snow melting. Continue past Yddin Fjellstogo and follow the road to the large parking area approx. 700 m before the road's end at the tourist cabin Storeskag (DNT). Here you also find a toilet, rest area and information boards about Langsua National Park.

The route to Skaget starts to the left right after the parking area, gently uphill. You will cross several other paths, but remain straight ahead steadily uphill towards Skaget. It will take you up on the East shoulder before it turns westwards towards the top. An alternative route is to follow the path straight ahead and uphill. The routes can be combined to make a nice round trip, however on your way back





Foto: www.valdresbilder.no

down, the main route is the easiest to follow. We only recommend this hike in clear weather.

 Fahren Sie auf der Straße 51 bis Heggenes und folgen Sie der Ausschilderung in Richtung Yddin (Maut). Sie passieren die Yddin Fjellstogo und fahren weiter in Richtung Storeskag. Im Frühsommer kann die Straße zum Teil starke Schäden von der Schneeschmelze aufweisen. Ca. 700 m vor Ende der Straße liegt linker Hand ein großer Parkplatz mit Toilette, Rastplatz und Informationstafeln über den Langsua Nationalpark.

Der Wanderweg zum Skaget beginnt direkt hinter dem Parkplatz. Der Start ist ausgeschildert, der Weg teilweise mit Steinmännchen markiert. In der Südflanke des Berges teilt sich der Weg. Die Hauptroute biegt rechts ab und führt auf die Südostschulter und dann westwärts zum Gipfel. Alternativ kann man geradeaus weitergehen und in der Front recht steil aber unproblematisch direkt aufsteigen. Auf dem Abstieg empfehlen wir jedoch die Hauptroute, die runterzu am leichtesten zu finden ist.

