

26 MAKALAUSFJELLET 1099 moh



ca. 2,5 km en vei

approx. 2.5 km one way

ca. 2,5 km pro Strecke



ca. 30–45 min. opp

approx. 30–45 min. up

ca. 30–45 Minuten hoch



ca. 100 høydemeter
(+ ev. alpinbakken)

approx. 100 meters
(+ alpine slope)

ca. 100 m
(+ evtl. Alpinhang)




fra ca. 3–4 år

from approx. 3–4 years

ab ca. 3–4 Jahren

GPS-coordinates starting point 32v 521724 6745888


GPS-coordinates summit 32v 519842 6745056

 Fra E16, ta av i Bagn mot Reinli og følg veien fra Reinli innover mot Stavedalen og Nordre Fjellstølen. Ta til høyre mot Liaåsen (bomvei, kr. 30,- i 2018), ta så til venstre opp mot det nye hyttefeltet øst for skisenteret. Parker øverst der veien slutter, nær pumpehuset.

Stien starter til høyre for parkeringen. Den er uskiltet og umerket, men lett å følge over fjellplatået via toppunkt (1091 moh.) til Makalaus. Postkasse med turlogg. Utsikten fra toppen er "makalaus"!

Du kan også parkere nedenfor Stavaldalen Skisenter (ingen bom) og gå opp alpinbakken (kort, men bratt). Fra toppen av bakken kommer du inn på stien.


Alternativt: Fra Fagernes, kjør fv 51 mot Gol og ta av mot Merket. Følg bomveien (kr. 50,- i 2018) innover mot Pardis. Ta til høyre mot Eidvasstølen og parker i veikanten på venstre side like før veien slutter. Gå langs grusveien som tar av til høyre, og følg denne til du ender opp ved en hytte. Gå forbi hytta på høyre side. Herfra på traktorvei til Makalaussætra og videre på sti derfra.

 Follow the road from Reinli towards Stavedalen and Nordre Fjellstølen. Turn right towards Liaåsen (toll road NOK 30 in 2018) and take the first exit to the left towards an area with private cabins and holiday homes. Park your car at the end of the road, near a small water pump house.

The main path starts to the right of the parking area. It is not marked, but still easy to follow and takes you over a mountain plateau, to Makalaus. A stunning view in all directions, and lives up to its name "Makalaus", which means "flawless".

(Alternatively, you can park at the Stavaldalen Ski Center and walk uphill. You'll find the trail at the top of the hill. It's steep, but a short climb. In this case, there's no toll fee).

Alternative directions from the North: Exit from road 51 towards Merket and take the toll road to Pardis (NOK 50,- in 2018). At the southern end of Lake Pardisfjorden turn right towards Eidvasstølen and park to the left at the road's end. The route to Makalaus is unsigned and unmarked, but the path is easy to follow. Take the farm road to the right until you pass by a hut (approx. 300 meters). The path passes the hut and turns into a tractor road that leads up to Makalausstølen. Here it turns again into a path that leads up to the summit of Makalaus.

 Von Bagn aus fahren Sie nach Reinli und weiter in Richtung Stavedalen. Halten Sie sich rechts in Richtung Liaåsen (Mautstraße, NOK 30,- in 2018) und nehmen dann die erste Abzweigung links bergan zu dem neuen Hüttenfeld östlich des Skizentrums. Halten Sie sich rechts und fahren bis ganz ans Ende der Straße, wo Platz für 2–3 Autos ist.

Rechter Hand startet der Wanderweg, der über die Höhe 1091 m zum Gipfelpunkt des Makalausfjells führt. Gipfelbuch und „makellose“ Aussicht!

Alternativ können Sie unten am Alpinzentrum in Stavaldalen parken und die Skipiste hochlaufen (steil, aber unproblematisch). Oben treffen Sie dann auf den beschriebenen Wanderweg. Bei dieser Variante entfällt die Maut.

Alternative (von Norden): Von der Straße 51 zwischen Fagernes und Gol biegen Sie nach Merket ab und fahren auf der Mautstraße (Nok 50,- in 2018) weiter nach Pardis. Am Südennde des Pardisfjorden

biegen Sie rechts in Richtung Eidvasstølen und parken linker Hand kurz vor Ende der Straße, wo ein kleines Straßenstück rechts ab zu einer Hütte führt. Dieses gehen Sie zu Fuß, umrunden die Hütte rechter Hand und kommen auf den Wanderweg zum Makalus, erst auf einem Traktorweg bis zur Alm Makalaussætra, der dann in einen deutlichen Pfad übergeht und zum Gipfel hinaufführt.



Foto: www.valdresbilder.no



Foto: www.valdresbilder.no

