

34 KONGEVEGEN LEIRA – FAGERNES



ca. 3,6 km

approx. 3.6 km

ca. 3,6 km



ca. 1 time

approx. 1 hr.

ca. 1 Stunde




ca. 105 høydemeter netto approx. 105 meters net

ca. 105 m netto


Hovedsaklig på asfalt. Et par bratte avsnitt.

Mainly on paved roads. Some steep sections.


Hauptsächlich auf Asphalt. Ein paar steile Abschnitte.

 Kongevegen mellom Leira og Fagernes går litt oppe i fjellsiden under Faggberget, gjennom skogen og koselige boligfelt. Mot Fagernes er det en fin utsikt over Strandefjorden langs den andre halvparten av ruta. Dette er en enkel tur, dog ikke egnet for sykkel eller barnevogn, pga strekkvis ujevn underlag, smal sti og et par ganske bratte bakker.

Vi anbefaler å bruke bybussen til Leira (stopp ved Amfi) og gå tilbake, eller omvendt. Man kan også gå en tur på sykkel- og gåstien langs Strandefjorden og via Kongevegen tilbake, noe som gir en snaut dobbelt så lang tur. Underveis langs Kongevegen er det fin avstikker opp mot Flaggberget for den som ønsker å utvide turen ytterligere et hakk.

 The King's Road between Leira and Fagernes leads along the hillside beneath "Flaggberget" (the flagg mountain), through the forest and residential areas. If you walk towards Fagernes you can enjoy a nice view over Lake Strandefjorden along the second half of the walk. This is an easy walk, however not recommended for child carriages or cycles due to a couple of rough narrow forest paths and steep sections.

Vi recommend to the the bus to Leira (last stop at Amfi Leira) and walk back to Fagernes, or vice versa. Those looking for a longer walk can combine the King's Road with the lakeside walk along Lake Strandefjorden (roughly doubling the distance) and a side trip to the mountain flagg in Leira.

 Der Königsweg zwischen Leira und Fagernes verläuft entlang des Hangs unterhalb der Bergflagge, durch Kiefernwald und Wohngebiete. In Richtung Fagernes hat man auf der zweiten Hälfte der Strecke eine schöne Aussicht über den Strandefjorden. Dies ist eine einfache Wanderung, die sich allerdings aufgrund streckenweise steinigem und wurzeligen, engen Pfad und ein paar steilen Abschnitten nicht für Kinderwagen oder Fahrräder eignet.

Wir empfehlen, den Bus nach Leira zu nehmen und zurückzulaufen, oder umgekehrt. Für eine längere Wanderung kann man eine Strecke auf dem Fuß- und Fahrradweg entlang des Sees zurücklegen und die andere entlang des Königsweges (dann knapp doppelt so weit). Man kann die Tour auch um einen Abstecher zur Bergflagge erweitern.



