

F FØNHUSSTIGEN (KVERRVILLJUVET)



ca. 2,5 km en vei

approx. 2,5 km one way

ca. 2,5 km pro Strecke



ca. 1–1,5 timer opp

approx. 1–1,5 hours up

ca. 1–1,5 Stunden hoch



ca. 300 høydemeter

approx. 300 meters

ca. 300 m



fra ca. 5 år

from approx. 5 years


ab ca. 5 Jahren

 Elva og juvet er blitt kjent gjennom diktningen til Mikkjel Fønhus, først og fremst gjennom boka “Det skriker fra Kverrvilljuvet”. Også i andre skildringer og noveller står området sentralt. Underveis finner du mange informasjonstavler om historie og natur og sitater fra Mikkjel Fønhus sine bøker.

Følg E16 ca. 10 km sørover fra Bagn. Ta til høyre mot Sæterbygda, umiddelbart etter brua over Hølera. Parkering ved Hølera skole/grendehus ca. 200 m oppover veien.

Følg veien tilbake til E16, kryss elva Hølera og følg skiltingen videre til venstre forbi to hus og oppover i skogen til du møter en traktorvei. Denne følges til venstre til en snuplass (Fossen), der det står en liten hytte. Følg så traktorveien videre til høyre og rundt en skarp venstresving. Når veien kommer tilbake til elva, tar stien (blåmerket) etter hvert av til venstre og fører langs elva og over en bekk. Ved Svaet er det gode bademuligheter. Følg stien videre til utsiktspunktet, hvor du ser ned i juvet, med sin mørke naturmystikk. Her finnes det postkasse med turbok. Stien følges samme vei tilbake.


Like før utsiktspunktet går et skiltet, bratt tråkk ned til Trøllstugu, en hule i elva. Ved liten vannføring er det mulig å vasse til hula. Er vannføringen stor, er elva likevel et fascinerende skue der den dundrer skumhvit nedover mot dalbunnen.

 The Kverrvilljuvet is a fascinating gorge of the river Hølera.

From Bagn, drive South on the E16 for approx. 10 km. Turn right towards Sæterbygda, just after passing the bridge over the river Hølera. Drive another 200 m. and park by the Hølera School / community center.

Follow the same road back to the E16 by foot, cross the river and continue to the left into the woods until you meet a farmer road/tractor road. Continue on this road until you arrive to an open area (Fossen) where there's a small cabin. Keep following the road to the right and then through a sharp left curve. When you return to the river, look for the blue markings to the left, and follow the path along the river and across a stream. By Svaet, there is a nice area for swimming. Keep following the same path to the viewpoint, overlooking the gorge.

Before the viewpoint, a marked trail leads very steep down to a cave in the river, Trøllstugu. At low water level late in the season you can wade into the cave. But this tour is also very rewarding in late spring/early summer, when the river goes high during the snow melting and thunders down towards the valley Begnadalen. Return on the same route back to the car.

 Die Schlucht Kverrvilljuvet der Hølera ist ein schönes Tourenziel in Sør-Aurdal.

Fahren Sie auf der E16 bis ca. 10 km südlich von Bagn und biegen Sie unmittelbar hinter der Brücke über die Hølera rechts in Richtung Sæterbygda ab. Parken Sie an der Hølera Schule, linker Hand nach ca. 200 m.

Gehen Sie auf der Straße zurück zur E16 und überqueren Sie auf dieser wieder den Fluß. Folgen Sie auf der anderen Seite der Ausschilderung links im Wald bergan, bis Sie auf einen Forstweg treffen. Diesem folgen Sie links zu einem Wendeplatz (Fossen), wo eine kleine Hütte steht. Hier biegt der Traktorweg rechts und anschließend scharf links zurück zum Fluß, wo bald darauf die blau markierte Wander-

route linker Hand abzweigt. Sie führt zuerst weiter auf einem Karrenweg und dann wieder links zum Fluss hinunter und an ihm entlang. Sie überqueren einen Bach. Hier auf den glattgeschliffenen Felsen am Flussbett kann man schön rasten und im Sommer baden. Der Wanderweg führt weiter durch den Wald bis zum Aussichtspunkt, wo man herrlich in die Schlucht hinein sieht. Kurz vorher zweigt noch links ein sehr, sehr steiler Nebenpfad zum Fluss hinunter ab, zu der Höhle Trøllstugu, zu der man bei sehr niedrigem Wasserstand waten kann. Doch auch bei hoher Wasserführung lohnt sich die Wanderung entlang der dann weißschäumenden Hølera sehr.

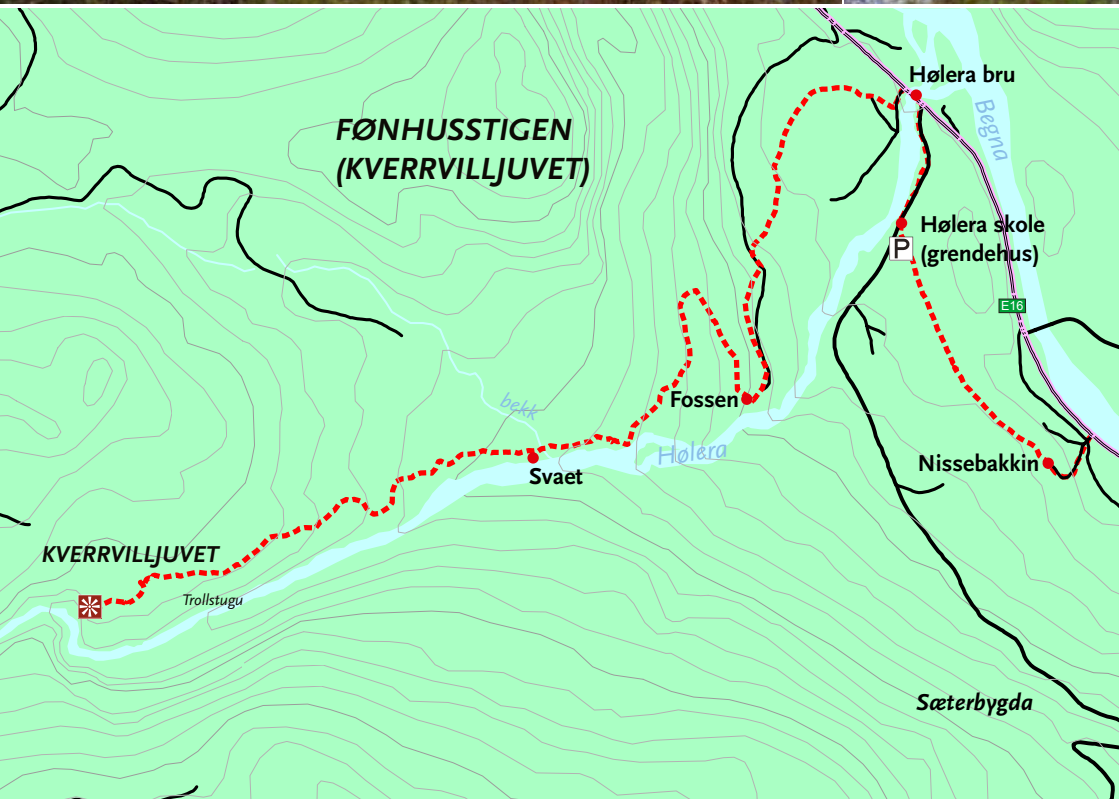


Foto: www.valdresbilder.no

Foto: www.valdresbilder.no

